





RISAIE CICLABILI

CYCLABLE RICE PADDIES

PERCORSO N. 7 TRAIL N. 7

VERCELLI > OLCENENGO > CASANOVA ELVO > BALOCCO
ROVASENDA > GATTINARA > GHEMME > FARA NOVARESE
SIZZANO > SAN NAZZARO SESIA > VILLATA > VERCELLI

PARTENZA STARTING POINT 	LUNGHEZZA LENGTH	TEMPO TIME 	DIFFICOLTÀ LEVEL OF DIFFICULTY 	ARRIVO ARRIVAL POINT 
Vercelli	95 Km	8 Ore		Vercelli

Un piacevole itinerario ad anello di 95 km per scoprire un'area di autentica bellezza

A pleasant ring itinerary of 95 km to discover beautiful landscapes

Dalla stazione di Vercelli si prende il cavalcavia di corso Gastaldi e si segue per Olcenengo e per Casanova Elvo, dove si ammirano il Castello e la Chiesa di S. Martino. Seguire per Formigliana, con un occhio al Massiccio del Monte Rosa che fa da cornice alle antiche cascine. Si prosegue per Balocco e si attraversano i paesi di San Giacomo Vercellese e Rovasenda, per poi continuare fino a Gattinara. Una sosta qui è d'obbligo, per visitare la città, con importanti edifici storico-artistici, e i dintorni, sulle cui colline si produce l'omonimo vino DOCG. Si prosegue attraversando il fiume Sesia e si passa alla sponda orografica di sinistra, entrando nel territorio delle colline novaresi. Qui in successione incontriamo Ghemme, Sizzano e Fara. Riavvicinandosi al Sesia, si superano Carpignano e Landiona, per arrivare ai comuni di Recetto e San Nazzaro Sesia che presentano, rispettivamente, il borgo storico del XIII sec. e l'Abbazia dei SS. Nazario e Celso, dell'XI secolo. Da qui si prosegue oltrepassando Villata e Borgo Vercelli, per rientrare a Vercelli.



From Vercelli train station take the Corso Gastaldi overpass and continue to Olcenengo and Casanova Elvo, where you can admire the Castle and the Church of S. Martino. Continue to Formigliana, taking some time to observe the Monte Rosa massif which frames the ancient farmsteads along the road.


Continue to Balocco and then cycle through the villages of San Giacomo Vercellese and Rovasenda, respectively, and continue to Gattinara. A stop here is a must, to visit the town and its surroundings, on whose hills the homonymous DOCG wine is produced. The route continues crossing the Sesia river, and reaches the left bank of the river, entering the hilly area of Novara. Here you will come across Ghemme, Sizzano and Fara. Going back to the Sesia river, you will pass Carpignano and Landiona, to reach the towns of Recetto and San Nazzaro Sesia, where you can see, respectively, the historical village of the 13th century and the Abbey of the Saints Nazario and Celso, dating back to the 11th century. From here, continue past the towns of Villata and Borgo Vercelli, to return to Vercelli.

RISAIE CICLABILI

PERCORSO N. 7

CYCLABLE RICE PADDIES

TRAIL N. 7



: Interesse storico / Historical place



: Fontana acqua potabile / Drinking water fountain

TIPOLOGIA BICI BICYCLE TYPES



Strada/Road



MBT



Corsa/Racing

TIPOLOGIA TERRENO TYPE OF TERRAIN

ASFALTO/ASPHALT

PERIODO CONSIGLIATO RECOMMENDED PERIOD

PRIMAVERA/SPRING
AUTUNNO/AUTUMN

Si ricorda il rispetto del codice della strada, l'utilizzo dei dispositivi di protezione e di prestare attenzione lungo il percorso.

Please obey the rules of the road. Use protection equipment and pay careful attention along the path.



Provincia
di Vercelli

ATL TERRE DELL'ALTO PIEMONTE

Vercelli - Viale Garibaldi, 96 - Tel. +39 0161.58002 - infovercelli@atlvalesesiavercelli.it

Varallo - Tel. +39 0163.564404 | Biella - Tel. +39 015.351128 | Novara - Tel. +39 0321.394059

visitvalesesiavercelli.it