



# RISAIE CICLABILI

CYCLABLE RICE PADDIES

## PERCORSO N. 1 TRAIL N. 1

VERCELLI > MONTONERO > SALI V.SE > CASALROSSO > LARIZZATE > VERCELLI

<b>PARTENZA</b> STARTING POINT →	<b>LUNGHEZZA</b> LENGTH	<b>TEMPO</b> TIME	<b>DIFFICOLTÀ</b> LEVEL OF DIFFICULTY	<b>ARRIVO</b> ← ARRIVAL POINT
Vercelli	26 Km	2 Ore 		Vercelli

**Un piacevole itinerario ad anello di 26 km per scoprire un'area di autentica bellezza**

*A pleasant ring itinerary of 26 km to discover beautiful landscapes*

Dalla stazione ferroviaria di Vercelli si svolta in Corso Gastaldi e si prende il cavalcavia in direzione di Biella. Alla rotonda girare a sinistra e uscire dalla città in direzione Olcenengo. Seguire le strade sterrate attraverso poderi e risaie, ritagliando del tempo per osservare le numerose specie di volatili che hanno fatto dei campi di riso parte del loro habitat.

Continuando in direzione Montonero, area di notevole interesse storico, si entra nel centro abitato per poi proseguire verso il borgo agricolo di Sali Vercellese che conserva un antico castello rimaneggiato nel 900'. Il percorso passa poi dalla piccola frazione di Casalrosso, per poi proseguire verso l'antico abitato di Larizzate. Durante la fase di rientro nella città di Vercelli, prestare molta attenzione al traffico presente nella zona industriale e in Corso Salamano. Lungo l'ultimo tratto seguire le piste ciclabili di Corso Palestro e Corso Italia fino a tornare al punto di partenza.

*From the train station in Vercelli, turn on Corso Gastaldi and take the overpass in the direction of Biella. At the roundabout turn left until you leave the city, and continue on towards Olcenengo. Follow the dirt roads through farmland and rice paddies. Take*



*the time to observe the many species of birds that have adopted the rice paddies as part of their habitat. Continuing towards Montonero, an important historical place, you will enter the town and then go towards the small village of Sali Vercellese which preserves an ancient castle reshaped in the 20th*

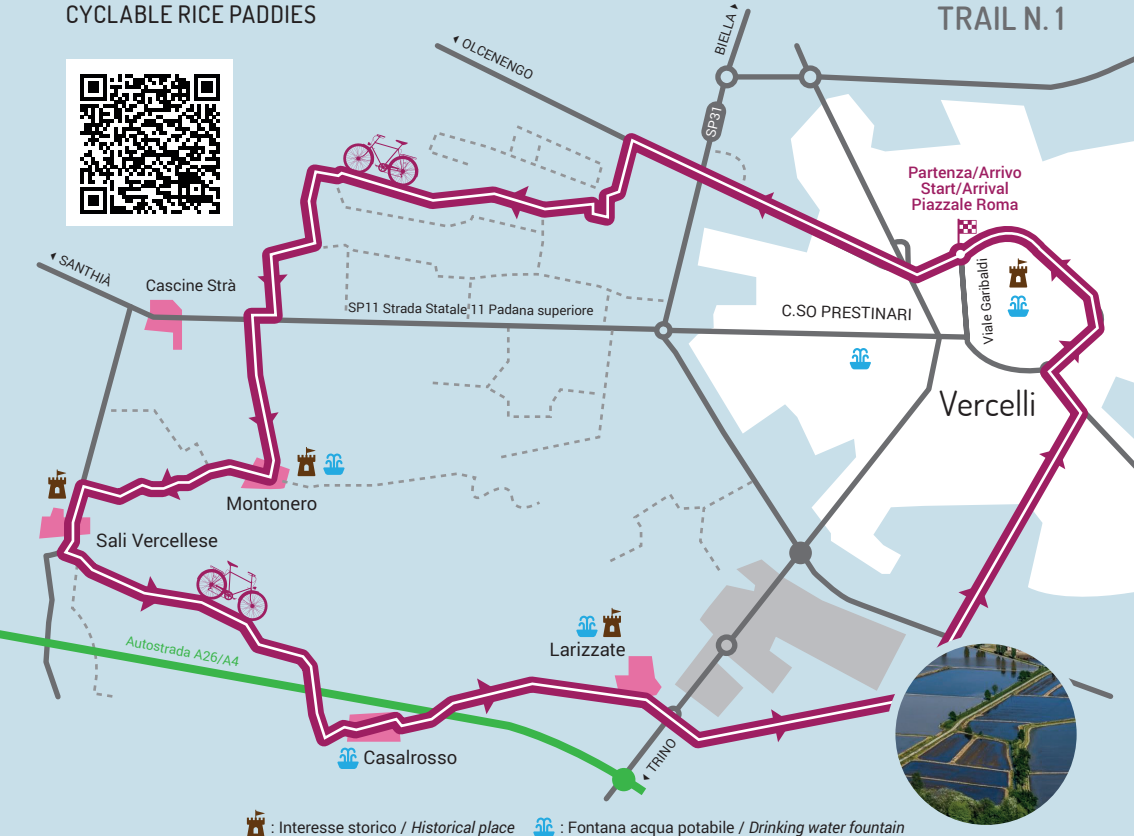
*century. The path passes through the frazione of Casalrosso, and then continues towards the old town of Larizzate. When returning to Vercelli, pay close attention to the traffic in the industrial area and on Corso Salamano. On this last stretch, follow the bike paths on Corso Palestro and Corso Italia until you return to the starting point.*

# RISAIE CICLABILI

# PERCORSO N. 1

CYCLABLE RICE PADDIES

TRAIL N.1



: Interesse storico / Historical place



: Fontana acqua potabile / Drinking water fountain

## TIPOLOGIA BICI BICYCLE TYPES



Strada/Road



MBT



Corsa/Racing

## TIPOLOGIA TERRENO TYPE OF TERRAIN

STERRATO/DIRT ROAD  
ASFALTO/ASPHALT

## PERIODO CONSIGLIATO RECOMMENDED PERIOD

PRIMAVERA/SPRING  
AUTUNNO/AUTUMN

Si ricorda il rispetto del codice della strada, l'utilizzo dei dispositivi di protezione e di prestare attenzione lungo il percorso.  
*Please obey the rules of the road. Use protection equipment and pay careful attention along the path.*



Provincia  
di Vercelli

ATL TERRE DELL'ALTO PIEMONTE

Vercelli - Viale Garibaldi, 96 - Tel. +39 0161.58002 - [infovercelli@atlvalsesiavercelli.it](mailto:infovercelli@atlvalsesiavercelli.it)

Varallo - Tel. +39 0163.564404 | Biella - Tel. +39 015.351128 | Novara - Tel. +39 0321.394059

[vitvalsesiavercelli.it](http://www.vitvalsesiavercelli.it)